



CÂMARA MUNICIPAL DE SANTO ANDRÉ
Biblioteca Legislativa

DECRETO N° 17.204 DE 10 DE JULHO DE 2019

PUBLICADO: Diário do Grande ABC N° 17.668 Data 11 / 07 / 2019

Caderno: Setecidades Pag. 03

ALTERA as plantas do Plano do Sistema Viário Básico do Município de Santo André e dá outras providências.

LUIZ ZACARIAS DE ARAÚJO FILHO, Prefeito em exercício, do Município de Santo André, Estado de São Paulo, no uso e gozo de suas atribuições legais,

CONSIDERANDO o que dispõe o § 2º do art. 2º da Lei nº 7.443, de 13 de novembro de 1996, inserido pela Lei nº 9.380/20 de 12 de dezembro de 2011,

CONSIDERANDO a necessidade da ampliação e qualificação das áreas de interesse para o Sistema Viário e de mobilidade do Município,

CONSIDERANDO ainda o que consta dos autos do Processo Administrativo nº 13.632/2017,

DECRETA:

Art. 1º As plantas do Plano do Sistema Viário Básico do Município de Santo André, constantes da Lei nº 7.443 de 13 de novembro de 1996, ficam alteradas e complementadas pelas plantas dispostas nos Anexos I, II, III, IV e V deste decreto.

Art. 2º Nas áreas atingidas pela faixa de reserva para a ampliação do Sistema Viário serão permitidas edificações, de acordo com o seu uso, conforme segue:

- I - Não residencial e misto - no máximo 1 (um) pavimento;
- II - Residencial - no máximo 2 (dois) pavimentos.

Art. 3º As dimensões das faixas estabelecidas no art. 2º, deste decreto, serão definidas através de solicitação de diretrizes ao Departamento de Engenharia de Tráfego, da Secretaria de Mobilidade Urbana.

Art. 4º As glebas e lotes parcialmente atingidos, quando passíveis de aproveitamento, poderão receber edificações, considerando-se para efeito dos índices urbanísticos, o total de sua área.

Art. 5º Fica revogado o Decreto 13.290, de 19 de janeiro de 1994.

Art. 6º Este decreto entra em vigor na data de sua publicação.

**LUIZ ZACARIAS DE ARAÚJO FILHO
PREFEITO MUNICIPAL
- EM EXERCÍCIO -**

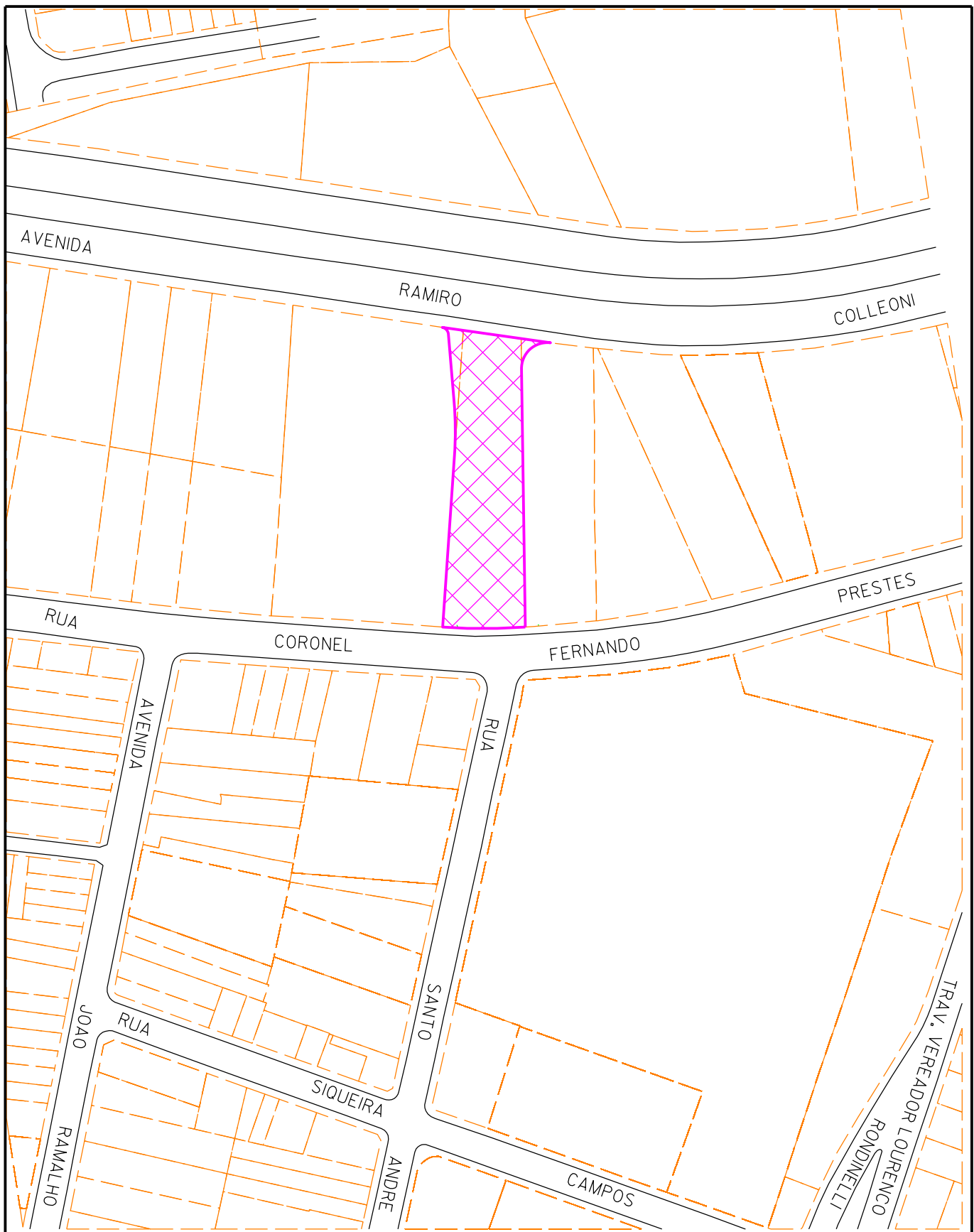
**AJAN MARQUES DE OLIVEIRA
SECRETÁRIO DE MOBILIDADE URBANA**

**CAIO COSTA E PAULA
SECRETÁRIO DE ASSUNTOS JURÍDICOS**

Registrado e digitado na Enc. de Expediente e dos Atos Oficiais, na mesma data e publicado.

**ANA CLAUDIA CEBRIAN LEITE
CHEFE DE GABINETE**

Obs.: os anexos que integram o presente decreto estão disponíveis para consulta no endereço eletrônico <http://www.santoandre.sp.gov.br>.



PREFEITURA MUNICIPAL DE SANTO ANDRÉ

S M U - SECRETARIA DE MOBILIDADE URBANA

D E T - DEPARTAMENTO DE ENGENHARIA DE TRAFEGO

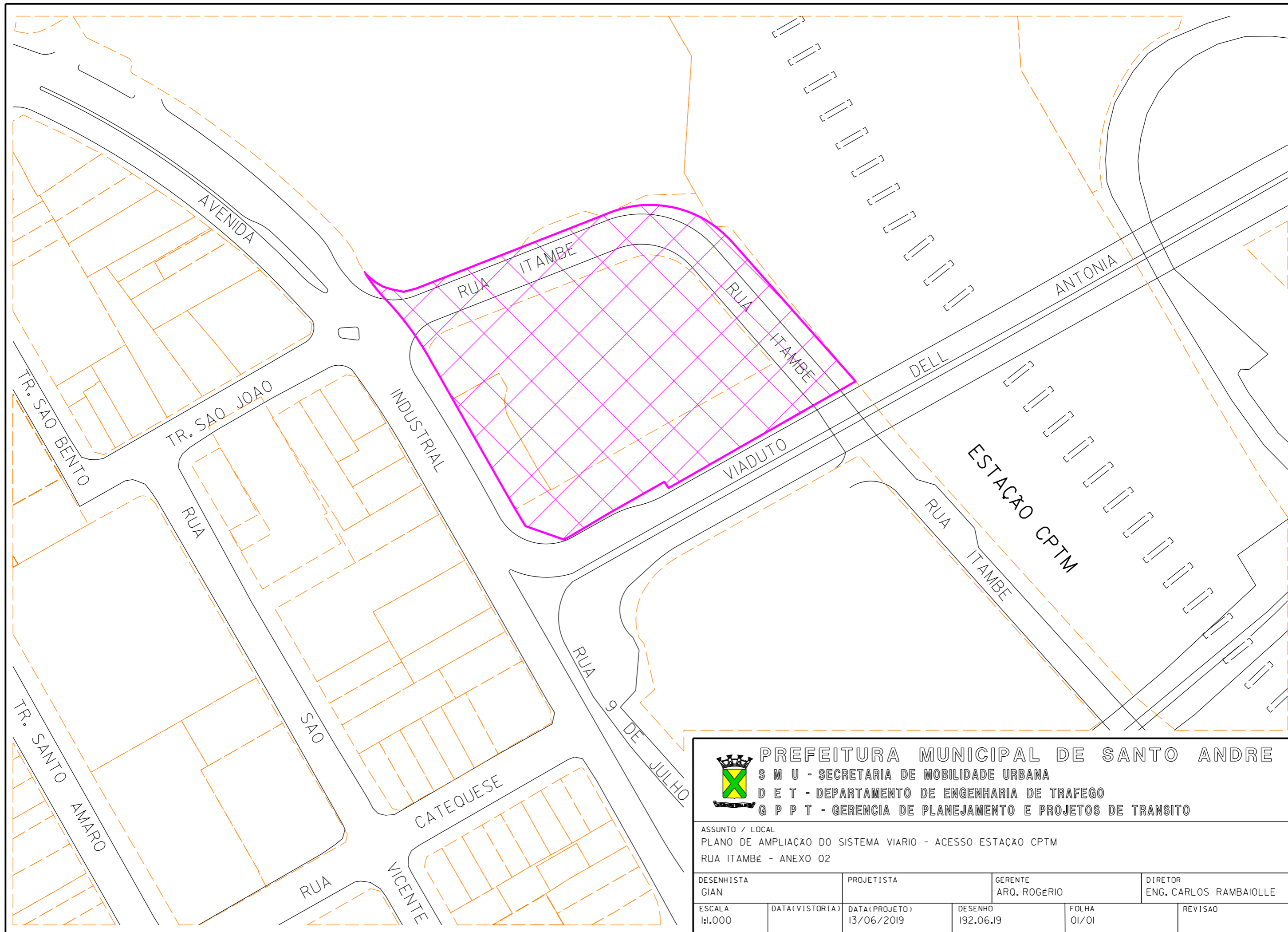
G P P T - GERENCIA DE PLANEJAMENTO E PROJETOS DE TRANSITO

ASSUNTO / LOCAL

AMPLIAÇÃO DE VIA

RUA SANTO ANDRÉ - ANEXO 01

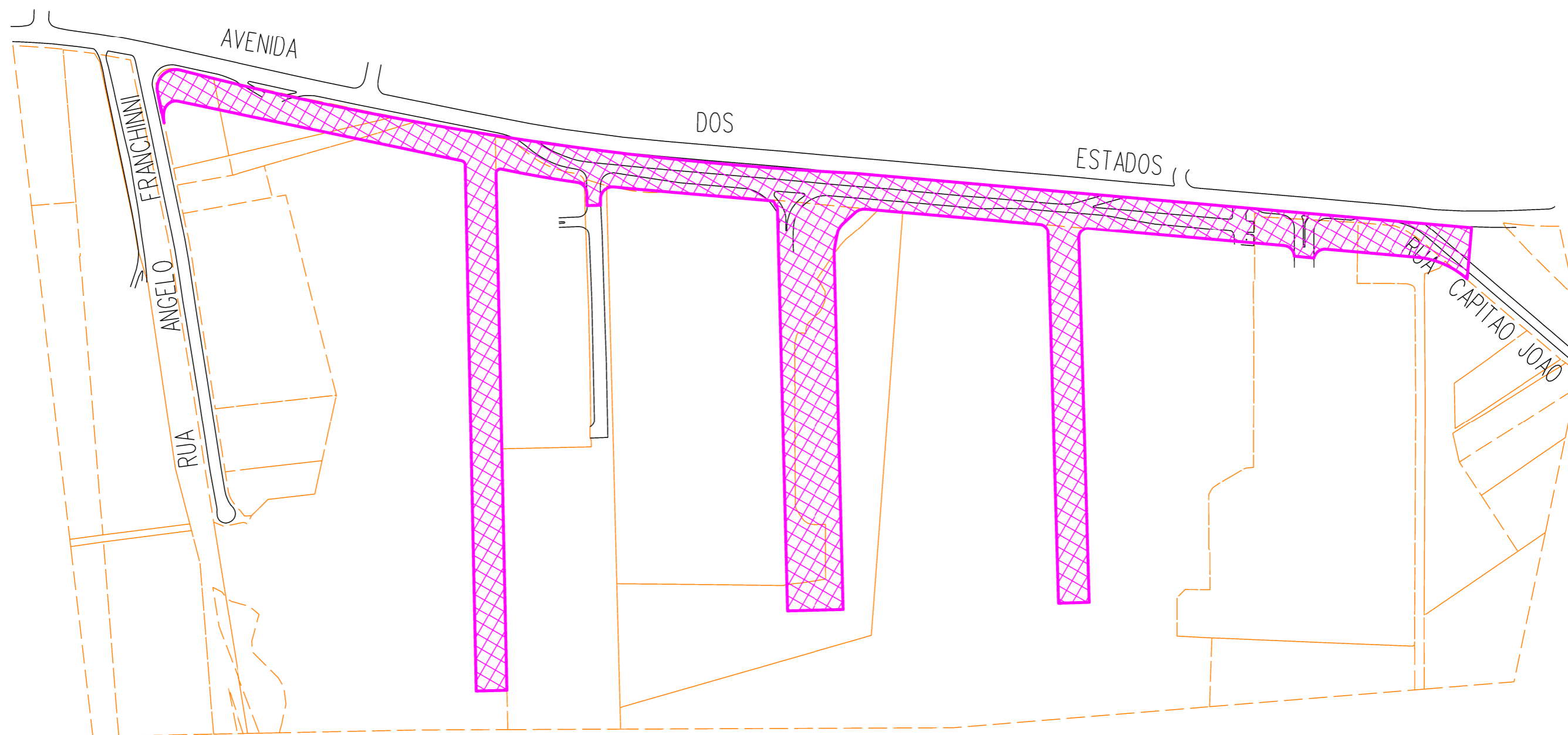
DESENHISTA GIAN		PROJETISTA		GERENTE ARQ. ROGÉRIO		DIRETOR ENG. CARLOS RAMBAIOLLE	
ESCALA 1:1.500	DATA (VISTORIA)	DATA (PROJETO) 14/06/2019	DESENHO 19.06.19	FOLHA 01/01	REVISAO		



PREFEITURA MUNICIPAL DE SANTO ANDRÉ
 S M U - SECRETARIA DE MOBILIDADE URBANA
 D E T - DEPARTAMENTO DE ENGENHARIA DE TRAFEGO
 G P P T - GERENCIA DE PLANEJAMENTO E PROJETOS DE TRANSITO

ASSUNTO / LOCAL
 PLANO DE AMPLIAÇÃO DO SISTEMA VIARIO - ACESSO ESTAÇÃO CPTM
 RUA ITAMBÉ - ANEXO 02

DESENHISTA GIAN		PROJETISTA		GERENTE ARQ. ROGÉRIO		DIRETOR ENG. CARLOS RAMBAILLE	
ESCALA 1:1.000	DATA(VISITÓRIA)	DATA(PROJETO) 13/06/2019	DESENHO 192.06.19	FOLHA 01/01	REVISAO		



PREFEITURA MUNICIPAL DE SANTO ANDRÉ
 S M U - SECRETARIA DE MOBILIDADE URBANA
 D E T - DEPARTAMENTO DE ENGENHARIA DE TRAFEGO
 G P P T - GERENCIA DE PLANEJAMENTO E PROJETOS DE TRANSITO

ASSUNTO / LOCAL
 PLANO DE AMPLIAÇÃO DO SISTEMA VIARIO - VIA LOCAL COM ACESSO A ESTAÇÃO ABC
 AV. DOS ESTADOS - ANEXO 03

DESENHISTA GIAN		PROJETISTA		GERENTE ARQ. ROGÉRIO		DIRETOR ENG. CARLOS RAMBAILLE	
ESCALA 1:4.000	DATA (VISTORIA)	DATA (PROJETO) 14/06/2019	DESENHO 193.0619	FOLHA 01/01	REVISAO		



PREFEITURA MUNICIPAL DE SANTO ANDRÉ
 S M U - SECRETARIA DE MOBILIDADE URBANA
 D E T - DEPARTAMENTO DE ENGENHARIA DE TRAFEGO
 G P P T - GERENCIA DE PLANEJAMENTO E PROJETOS DE TRANSITO

ASSUNTO / LOCAL
 PLANO DE AMPLIAÇÃO DO SISTEMA VIARIO - VIA PARA ACESSO A ESTAÇÃO ABC
 PARALELO À VIA FÉRREA PELA R. CAP. JOAO - ANEXO 04

DESENHISTA GIAN		PROJETISTA		GERENTE ARQ. ROGÉRIO		DIRETOR ENG. CARLOS RAMBAILLE	
ESCALA 1:4.500	DATA(VISORIA)	DATA(PROJETO) 14/06/2019	DESENHO 194.06.19	FOLHA 01/01	REVISAO		

